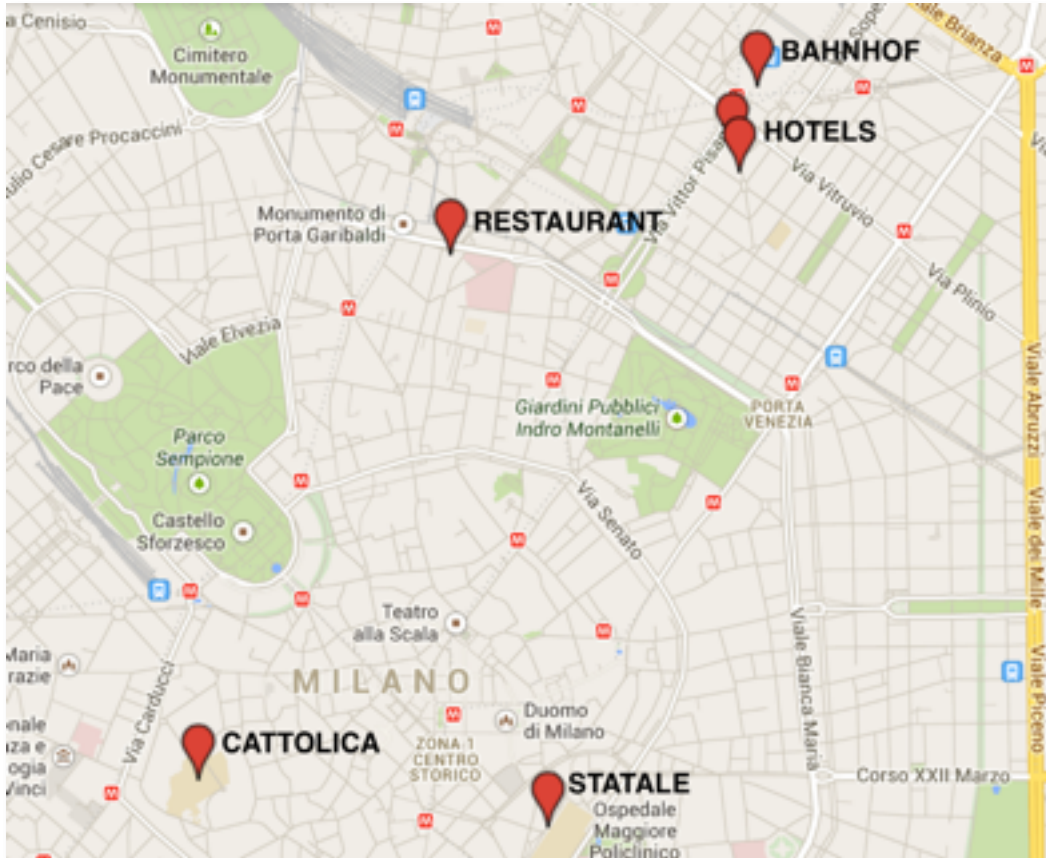
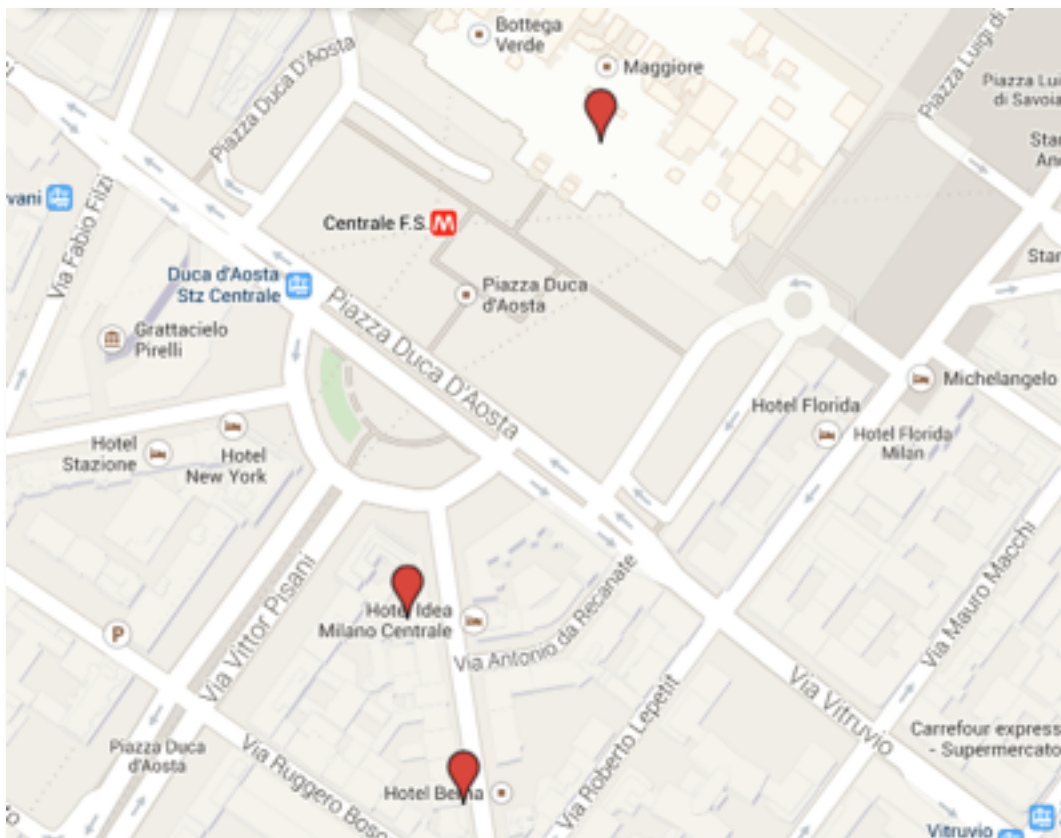


## Wegbeschreibungen

(A) Mailand - Unsere Standorte auf einen Blick



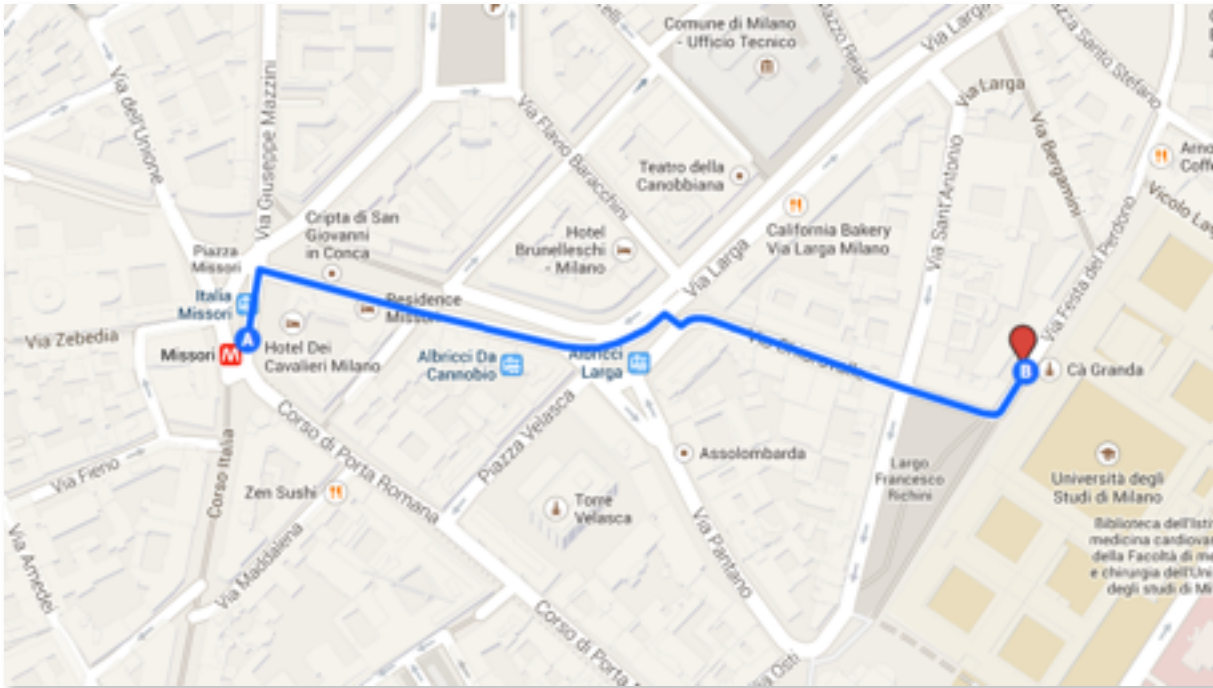
(B) Hotel Augustus/Hotel Canova (Ankunft Donnerstag, 25.9.2014 bis 16:00Uhr)



## Wegbeschreibungen

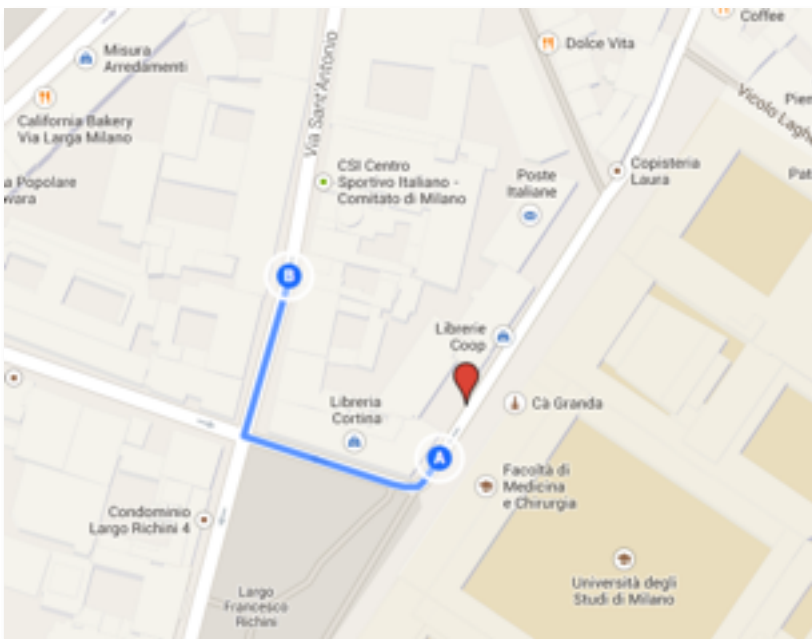
(C) Universität Mailand, Sala di Rappresentanza, Tagungsraum  
(Donnerstag, 25.9.2014, 17:00 Uhr und Freitag, 26.9.2014)

**Via Festa del Perdono 7.** Vom Bahnhof aus: Die gelbe Metro nehmen bis Haltestelle MISSORI (eine nach DUOMO). Von dort aus ist der Weg zu Università degli Studi di Milano ausgeschildert.



2) **Tagungsraum:** Die Sala di Rappresentanza liegt, vom Haupteingang in Via Festa del Perdono aus gesehen, im rechten Flügel. Sobald ihr in den Hof der Universität hineingeht, seht ihr schon rechts eine große Treppe die in den Tagungsraum führt.

3) **Workshopräume** (Freitag, 26.9.2014, 14:00Uhr) - **Via Sant'Antonio 5** (Raum 1,2,3,4): Zu Fuß von der Uni aus (5min/ Parallelstrasse zu Via Festa del Perdono): Den Hauptauegang der Uni verlassen, links halten und in die Via Chiaravalle einbiegen, dann die erste Querstrasse wieder rechts in die Via Sant'Antonio laufen. Die Nummer 5 befindet sich auf der linken Seite.



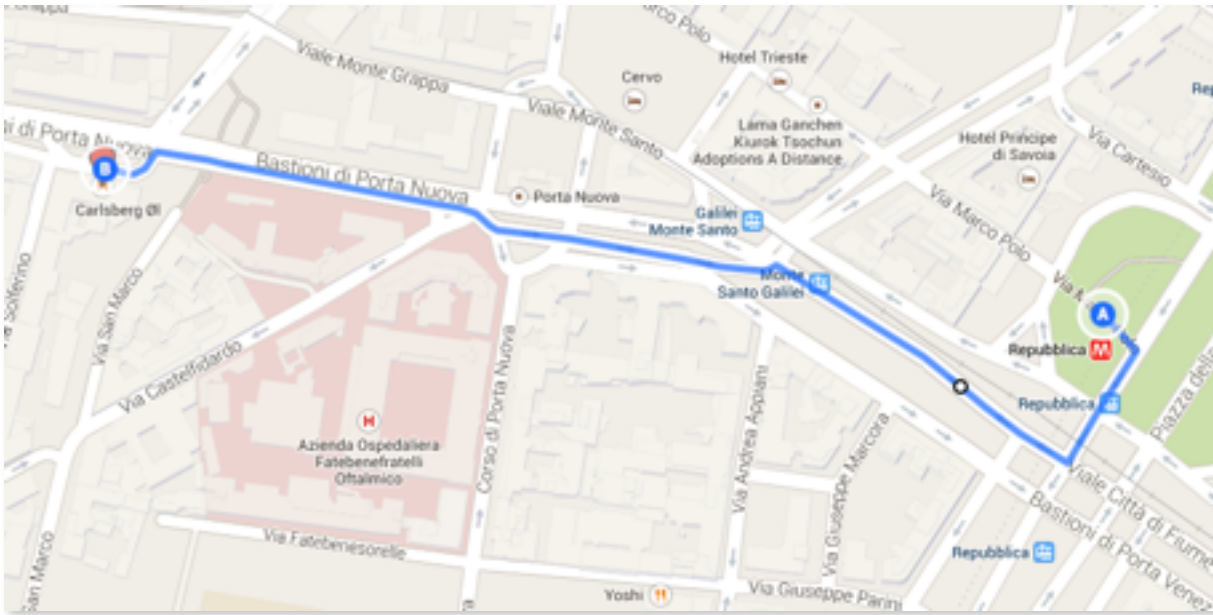
## Wegbeschreibungen

(D) Restaurant "Carlsberg" (Donnerstag, 26.9.2014 ab 20:00Uhr)

### Via Bastioni di Porta Nuova 9

1) Zu Fuß von der Uni aus (25 min strammer Fußweg aber auch ein sehenswerter Querschnitt durch die mailänder Altstadt). Grobe Richtung: Über den Dom in die **Via Solferino** (Deutsches Generalkonsulat) laufen. D.h. von der Uni aus zum Dom, dann unter der Galerie entlang auf den Platz der **Scala**, weiter in die **Via Giuseppe Verdi** ins Künstlerviertel **Brera** (Chiesa San Marco). Dort weiter in die Via Brera, die dann zur Via Solferino wird.

2) Mit der Metro von der Uni aus: In MISSORI die gelbe Metro nehmen bis zur Haltestelle REPUBBLICA. Von dort aus zu Fuss in 10 Minuten zum "Carlsberg" wie folgt:



(E) Università Cattolica (Samstag, 27.9.2014)

### Via Largo A. Gemelli 1

Vom Bahnhof aus die grüne Metro bis zur Haltestelle SANT'AMBROGIO nehmen. Dann zu Fuß weiter den Ausschilderungen nach:

